


用地境界標(国土交通省・農林水産省・ダクタイル付)

不用物件



ご注文番号	サイズ (長さ×幅×奥行)	ご注文番号	サイズ (長さ×幅×奥行)	ご注文番号	サイズ
DK70	L型 700×100 [□] ×300	DN70	L型 700×100 [□] ×300	CF60	600×90 [□]
表 両面・国土交通省 / 裏面・河川敷地、道路敷地		両面・農林水産省		表面/道路敷地境界	


用地境界標(土現・支庁)



ご注文番号	サイズ (長さ×幅×奥行)	ご注文番号	サイズ (長さ×幅×奥行)
TH70	L型 700×100 [□] ×300	TS70	L型 700×100 [□] ×300
表面・国土交通省、北海道/裏面・区域界		表面・各市町村/裏面・区域界	


市町村字型一覧

- | | | | | | | |
|------|------|-------|------|-----|------|-------|
| 赤平市 | 鹿追町 | 音威子府町 | 千歳市 | 剣淵町 | 幌延町 | 東川町 |
| 足寄町 | 初山別町 | 奥尻町 | 弟子屈町 | 釧路市 | 風連町 | 美瑛町 |
| 雨竜町 | 豊富町 | 歌登町 | 中頓別町 | 白糠町 | 真狩町 | 北竜町 |
| 帯広市 | 東京大学 | 上川町 | 中標津町 | 白老町 | 妹背牛町 | 南富良野町 |
| 虻田町 | 長沼町 | 黒松内町 | 旭川市 | 当麻町 | 平取町 | 函館市 |
| 小平町 | 沼田町 | 猿払村 | 歌志内市 | 滝川市 | 古平町 | 門別町 |
| 喜茂別町 | 芦別市 | 下川町 | 大滝村 | 中川町 | 別海町 | 留萌市 |
| 倶知安町 | 朝日町 | 標津町 | 岩見沢市 | 羽幌町 | 深川市 | 増毛町 |
| 札幌市 | 浦幌町 | 苫前町 | 石狩市 | 美深町 | 室蘭市 | |



札幌市(ダクティル付)


図根点



ご注文番号	サイズ	ご注文番号	サイズ	ご注文番号	サイズ
SD70	700×120□	SS70	700×120□	CZU90	900×120□

地図整備・道路敷地

根カセ




ご注文番号	サイズ	ご注文番号	サイズ
CD60	600×100□	CD70	700×120□

ご注文番号	サイズ(長さ×幅×奥行)	ご注文番号	サイズ(長さ×幅×奥行)
CN40	100×400□	CN26	100×400×260


石狩市・北広島市(ダクティル付)

法務局(ダクティル付)

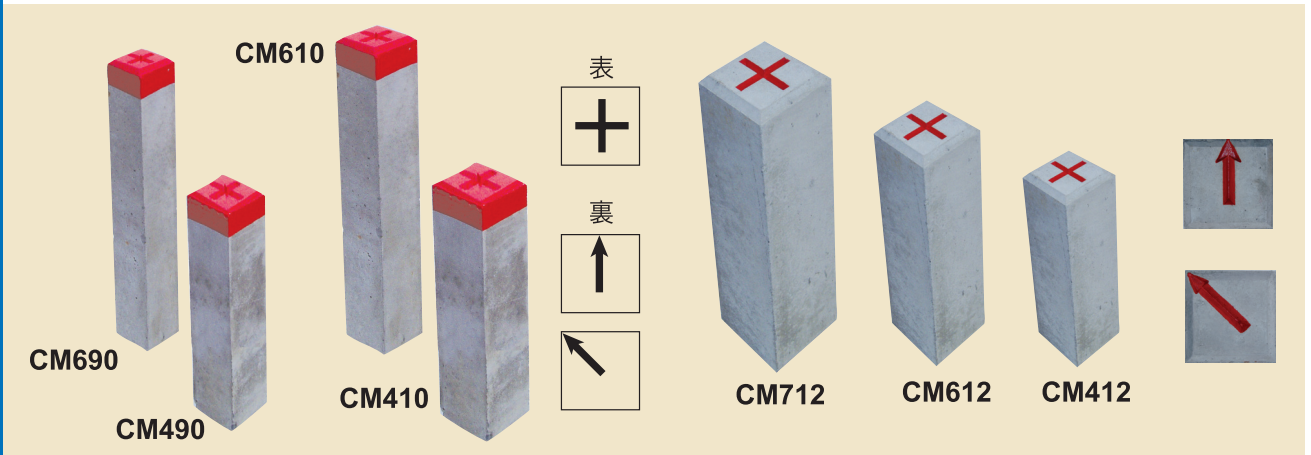


ご注文番号	サイズ	ご注文番号	サイズ
ID70	700×120□	KD70	700×120□

ご注文番号	サイズ
HD45	450×120□




一般境界標



ご注文番号	サイズ	ご注文番号	サイズ	ご注文番号	サイズ	ご注文番号	サイズ
CM690	600×90□	CM610	600×100□	CM712	700×120□	CM412	450×120□
CM490	450×90□	CM410	450×100□	CM612	600×120□		

林野庁関連



ご注文番号	サイズ	用途	ご注文番号	サイズ	用途	ご注文番号	材質	ご注文番号	材質	ご注文番号	材質
CR75	750×100□	国有林	CR75H	750×100□	道有林	M001	アルミ	M002	鉄板	M003	鉄板
CR60	600×80□	国有林	CW22	220×25 八角	ワカセ						

北電用




ご注文番号	サイズ (長さ×幅×奥行)
HD70	700×100□×250

防衛庁



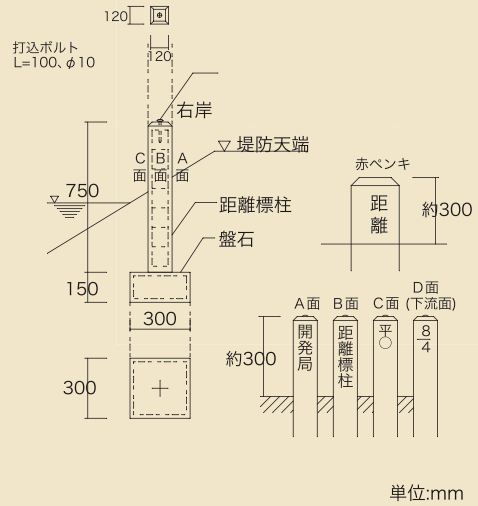

ご注文番号	サイズ
CBO90	900×120□



距離標(開発局)



(右岸用)



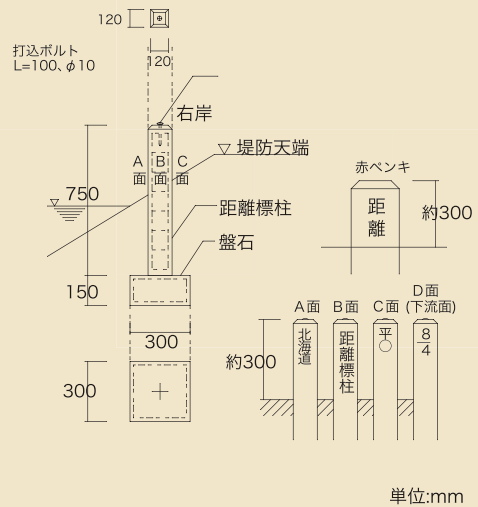

単位:mm

ご注文番号	サイズ	ご注文番号	サイズ (長さ×幅×奥行)
CKP75	750×120□	CB15	150×300□

距離標(土現)



(左岸用)



単位:mm

ご注文番号	サイズ	ご注文番号	サイズ (長さ×幅×奥行)
CKP70	750×120□	CB15	150×300□